

ENCORE MIEUX INFORMÉ!?  
ABONNEZ-VOUS GRATUITEMENT  
À NOTRE NEWSLETTER EN LIGNE SUR :

archeolo-j.be

bpost  
PB-PP  
BELGIE(N) - BELGIQUE

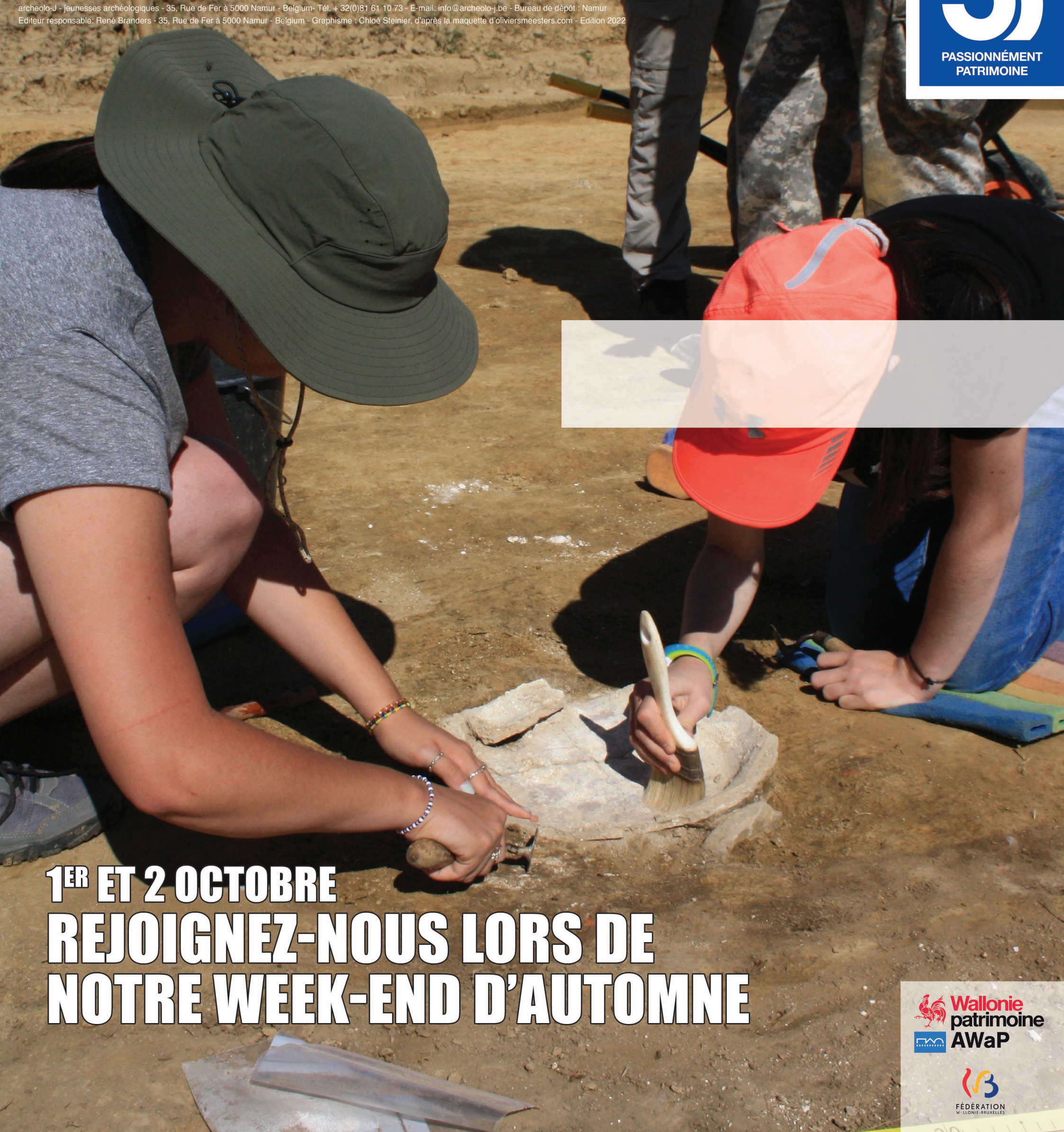
# PASSEPORT POUR LE PASSÉ

LE PÉRIODIQUE TRIMESTRIEL D'ARCHEOLO-J P601194

3<sup>e</sup> trimestre  
2022



archeolo-J - Jeunesses archéologiques - 35, Rue de Fer à 5000 Namur - Belgium - Tél. + 32(0)81 61 10 73 - E-mail: info@archeolo-j.be - Bureau de dépôt : Namur  
Editeur responsable: René Branders - 35, Rue de Fer à 5000 Namur - Belgium - Graphisme : Chloé Steinier, d'après la maquette d'oliviersmeesters.com - Edition 2022



**1<sup>ER</sup> ET 2 OCTOBRE  
REJOIGNEZ-NOUS LORS DE  
NOTRE WEEK-END D'AUTOMNE**

Wallonie  
patrimoine  
AWaP

FÉDÉRATION  
WALLONIE-BRUXELLES

RENSEIGNEMENTS & INSCRIPTIONS : 081/61.10.73



UNE BEL ÉTÉ

Cette édition 2022 a été un réel succès. Après ces deux années covid, nous avons pu refaire nos stages sans restriction d'inscription. Et quel ne fût pas notre plaisir de constater que cette année, ça n'est pas moins de 150 stagiaires, dont 82 nouveaux, qui ont pu profiter de l'aventure.

Durant ces trois semaines de juillet, nos stagiaires ont pu reprendre le chemin tant attendu des chantiers d'Haltinne et de Montegnet où de belles surprises les attendaient. Ils ont également découvert l'archéologie du bâti à Buresse.

Nos juniors ont appris les bases du métier d'archéologue mais aussi touché à différents artisanats tels que la mosaïque, la calligraphie, la fabrication de jeu antique,...

Tous ont eu la chance de travailler, entre autres, sur les ossements du cimetière de l'église Sainte-Anne de Koekelberg. Leur nettoyage et classement ont permis d'aborder quelques notions d'anthropologie physique.

EN VADROUILLE

Comme chaque année, nous leur avons fait visiter un lieu ou une ville pour mieux en cerner son histoire.

Ainsi, nos juniors ont découvert la villa gallo-romaine de Malagne à Rochefort et nos autres apprentis archéologues ont déambulé dans les villes de Marche-en-Famenne, Huy et Andenne pour en découvrir le patrimoine et les coins insolites.

TOUS JEUNES DANS LEUR TÊTE

Mais, nous n'avons pas que des «jeunes» dans nos stagiaires. Cette année encore, nous avons eu la chance d'accueillir plusieurs adultes, dont certains ont passé le cap des 3x20!

Oui, archeolo-J c'est ça aussi, permettre de réaliser de vieux rêves, ou

en semaine, ils ont pu en apprendre d'avantage sur la vaisselle, les méthodes de cuisson, les épices ou encore les ingrédients employés durant l'antiquité, le Moyen Âge et la Renaissance.

Certains stagiaires de la 2<sup>e</sup> semaine ont même pu expérimenter la cuisson sur feu de bois, dans des pots globulaires, pour réaliser des recettes tout



permettre à d'anciens stagiaires de revivre un peu le passé à Barys. Ce mélange intergénérationnel booste tout le monde et permet de créer des liens incroyables et d'échanger sur les histoires de vie et les rêves de chacun.

CUISINE EXPÉRIMENTALE

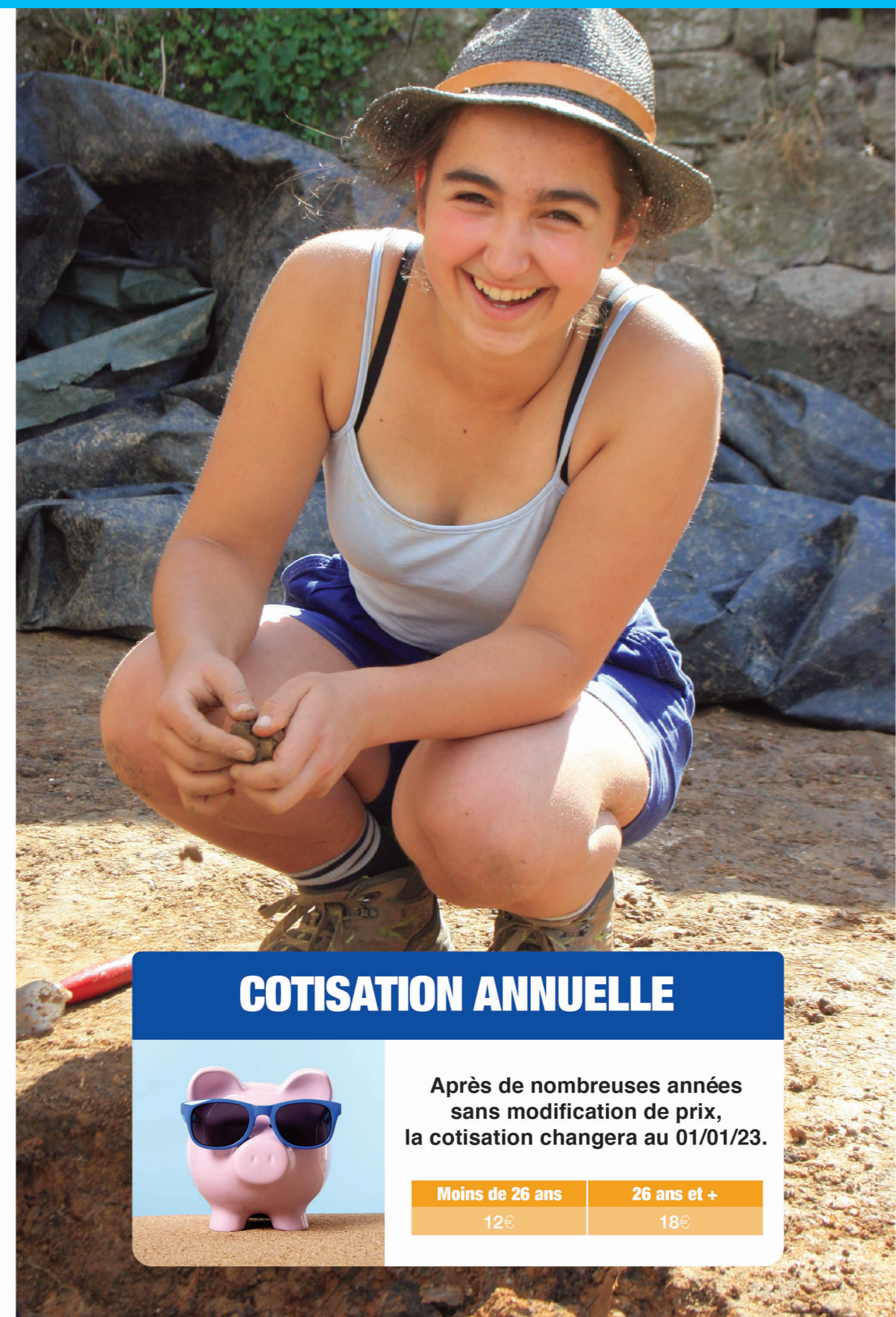
Cette année, nous avons décidé de mettre la cuisine historique à l'honneur. Si l'équipe de cuisinots gâtent nos stagiaires chaque année et font leur travail avec amour et passion, nous avions envie de faire entrer quelques-uns de nos jeunes en cuisine à travers cette thématique. Ainsi, de semaine

droit sorties du *Ménager de Paris* du XIV<sup>e</sup> siècle.

APRÈS L'EFFORT LE RÉCONFORT

Et comme nous aimons cumuler les plaisirs, nous avons également fait la fête. Sur des thèmes parfois un peu farfelus comme fêter Noël en plein mois de juillet!

Bref, une belle saison, remplie de chaleur aussi bien humaine que météorologique. Et nous espérons encore vivre longtemps ces échanges avec vous, avec eux et avec de nouveaux curieux.



COTISATION ANNUELLE



Après de nombreuses années sans modification de prix, la cotisation changera au 01/01/23.

Moins de 26 ans	26 ans et +
12€	18€

EXPOSITIONS




RÉVOLUTION DE L'ÉCRIT

En Europe occidentale, à la fin du Moyen Âge, l'écriture connaît un essor particulier. Jusque-là réservée au monde religieux, elle s'impose progressivement aux autres composantes de la société. En découlent une explosion de la production des parchemins et une évolution de l'écriture dans sa forme graphique.

Pour illustrer cette dimension créative, la visite commentée de l'exposition sera complétée par un atelier de calligraphie organisé pour notre groupe.

MPMM de Bouvignes



PICTORESQUE

Venez découvrir les récits de voyages du début du 19<sup>e</sup> siècle. Ces riches volumes illustrés s'intéressent aux sites namurois comme autant de témoignages représentatifs du patrimoine monumental national. Ces récits seront replacés dans leurs contextes sociologique, historique et technique, - une révolution, la lithographie -, et mis en perspective avec d'autres productions artistiques romantiques contemporaines : peintures, dessins, gravures et photographies.

TreMa de Namur

COMMENT S'INSCRIRE À CETTE VISITE ?

- via le formulaire en ligne,
- par téléphone auprès de notre secrétariat 081/61.10.73

La participation aux frais inclus les visites/activités et entrées.

Le montant sera à régler par virement (BE08 0682 0356 2813) en mentionnant « NOM, PRENOM, n° de GSM » ainsi que la choix de l'exposition « MPMM » ou « TreMa »

Révolution de l'écrit + atelier calligraphie	Pictoresque
13€ - membre	8€ - membre
16€ - non membre	11€ - non membre

WEEK-END D'AUTOMNE 1<sup>ER</sup> ET 2 OCTOBRE



Envie de découvrir l'archéologie ou nostalgique de l'ambiance des vacances ?

Rejoins-nous durant le 1<sup>er</sup> week-end d'octobre pour de nouvelles aventures archéologiques !

Au programme ? De nombreuses activités archéologiques telles que la fouille, la prospection, l'atelier de céramologie, et bien d'autres.

Le programme des fouilles sera établi en fonction du climat et du nombre de participants.

Aucune formation ni expérience préalable n'est nécessaire pour participer au week-end !

DÉSIGNATION DES STAGES	TYPE DE STAGE	PRIX
Du samedi matin au dimanche fin d'après-midi	B	59€
Frais de transport d'un stage B pour les moins de 26 ans	T	12€
La journée du samedi uniquement avec le repas de midi	B1	25€

► infos & inscription ◀

Sur le site internet ou via le secrétariat.

VISITE DE VILLE



TOURNAI - 25 SEPTEMBRE

TOURNAI, UNE VIEILLE DAME PLEINE DE CHARME

La ville de Tournai figure parmi les trois plus vieilles cités de Belgique, dont l'histoire riche et mouvementée se révèle encore aujourd'hui au détour de ses rues et ruelles.

Ville à taille humaine, Tournai est cependant dotée d'une fantastique cathédrale et d'un beffroi haut de 72 m, classés au Patrimoine mondial de l'UNESCO.

D'autres bâtiments plus modestes jalonnent les rues et valent également le détour, édifices civils, militaires et religieux échelonnés du 12<sup>e</sup> au 20<sup>e</sup> siècle, qui font d'une balade à Tournai un voyage dans le temps...

COMMENT S'INSCRIRE À CETTE VISITE ?

21€ (membres) - 25€ (non membres)

- via le formulaire en ligne,
- par téléphone auprès de notre secrétariat 081/61.10.73.

La participation aux frais inclus les visites et entrées. Pique-nique libre sur le temps de midi.

Le montant sera à régler par virement (BE08 0682 0356 2813) en indiquant « NOM, PRENOM, n° de GSM » ainsi que la mention « TOURNAI »





PAR SOPHIE LEFERT



### UN ARCHÉOLOGUE À L'ÉCOLE ?

Que tu sois encore à l'école ou non, tu peux devenir notre meilleur ambassadeur. Sais-tu qu'archeolo-J propose diverses activités et ateliers pour les groupes scolaires ?

C'est à partir de la 5e primaire, et tu peux en parler autour de toi.

### LES ATELIERS

Au sein de l'établissement scolaire, divers ateliers sont possibles pour la journée.

Les thématiques sont variées selon les degrés scolaires et se font par tranches de 1h30 ou 2h. Au choix, découverte des jeux antiques, sensibilisation au mobilier archéologique (céramique, os, fer,...), la tapisserie de Bayeux, ou encore un jeu de société contemporain axé sur les démarches archéologiques.

**Forfait à la journée :** 120€ par animateur.

### BAPTÊME DE L'ARCHÉOLOGIE

C'est une journée en pleine immersion archéologique sur le chantier d'Haltinne divisée en 4 axes : enquête-découverte du site avec examen de cartes et de dessins anciens, visite interactive du chantier archéologique, initiation pratique à la fouille, atelier de traitement des objets découverts.

**Forfait à la journée :**

60€ /12 élèves max. - 120€ /24 élèves max.

**Dates :** mai – juin et septembre – octobre.



Archeolo-J a repris ses recherches en 2022 sur le site de la villa gallo-romaine de Lizée à Montegnet (Havelange/Flostoy). De 2014 à 2019, un petit logis classique comprenant une grande salle centrale et deux galeries de façade reliant chacune à deux pièces d'angle avait été partiellement mis au jour. D'une quarantaine de mètres de longueur, ce logis s'installe sur le point le plus élevé du versant septentrional d'un tige orienté sud-ouest/nord-est.

En 2020, sept tranchées d'évaluation, distantes de 15 m et couvrant une superficie de plus de 1,5 ha, ont été réalisées au nord-ouest du logis afin d'investiguer la cour agricole de l'exploitation (Lefert, 2020). Cette évaluation a permis de circonscrire deux possibles annexes en bois mais aussi de déceler dans le cadre restreint des tranchées une dépression située face au logis. C'est ce dernier secteur qui a été soumis à investigations en 2022.

Une ouverture d'environ 430 m<sup>2</sup> a été décapée face à la façade principale du logis vers le nord-ouest. L'extrémité de la pièce d'angle sud-ouest a été mise au jour permettant de compléter le plan du logis. Un cailloutis forme un espace de circulation à l'avant de la façade du logis. Il est constitué de petits cailloux calcaires et forme une surface plane et damée (fig. 2 et 3). Large d'à peine un mètre à l'extrémité sud, il s'élargit rapidement et atteint jusqu'à 2,50 m vers le centre de la façade. À ce même endroit, cet empièchement est recouvert d'une fine couche de remblai comportant de nombreux fragments de tuiles et de charbon de bois, elle-même surmontée de grands fragments d'ardoise. Ces remblais proviennent vraisemblablement de l'effondrement de la toiture du logis et laisse supposer une couverture mixte en tuiles et en ardoises.

Une clôture est installée à 4-5 mètres de la façade du logis, parallèlement à celle-ci. Elle sépare vraisemblablement la zone résidentielle de la zone agricole. Ses pieux sont espacés de 2 m à 3,50 m et sont peu profonds, leur creusement en cuvette n'étant conservé que sur 0,10 à 0,15 m. Seuls les deux premiers à l'extrémité sud présentent la trace d'une fosse de construction, le premier est en outre plus profond et légèrement incliné vers la façade du logis.

Le remplissage d'un de ces pieux est recouvert par le fond d'un dolium rempli de mortier (fig. 4).

Plus au nord, les structures se font plus rares : quelques petites fosses et un petit bac à chaux d'à peine 0,50 m de large, dont le fond est constitué de deux tegulae aux rebords cassés (fig.5). Son extrémité nord a été recoupée par le creusement de la fosse d'extraction.



Figure 1



Figure 3



Figure 4



Figure 2



Figure 5



Figure 6

À une dizaine de mètres du logis et parallèle à sa façade a été appréhendée sur toute la longueur de l'emprise de fouille la limite d'une importante fosse d'extraction. Aucune structure ne semble recouper le remplissage de cette dépression. Sa limite méridionale est rectiligne mais présente un ressaut d'1,50 m vers le logis. Le fond de son creusement n'est pas plat et atteint plus d'1,50 m de profondeur à l'emplacement de deux cuvettes. Son remblaiement se compose d'un succession d'épaisses couches de limon compact et peu anthropisé et de fines couches de limon gris moucheté de charbon de bois (fig.6). La couche inférieure comprend des poches d'une argile grise et collante. Ce remblai a livré de nombreux fragments de tegulae et d'imbrices, des tessons mais aussi deux monnaies et plusieurs probables outils d'extraction en fer. A l'exception de trois tessons médiévaux trouvés en surface, tout le mobilier découvert est gallo-romain. Il est tentant de mettre en relation cette fosse avec le four de potier installé dans le logis de la villa et dont la production

est datée du milieu ou de la seconde moitié du 3<sup>e</sup> siècle (Lefert & Hanut, 2017). Mais tant l'identification comme fosse d'extraction d'argile que la datation gallo-romaine de cette structure restent à confirmer.

Un chemin encore utilisé aujourd'hui vient perturber le logis après l'époque gallo-romaine. A moins d'un mètre de son bord occidental ont été implantées six fosses carrées de plus de 1 m de côté et distantes de 3 m à 3,50 m. D'une profondeur conservée de 0,20 à 0,38 m, elles présentent toutes un fond plat. Les trois fosses au nord présentent un remplissage limoneux jaune et compact. Outre du mobilier gallo-romain, l'une d'entre elle a livré un tesson 17<sup>e</sup> siècle.

Les deux fosses situées au sud viennent recouper les murs sud et ouest de la pièce d'angle, leur creusement est moins régulier et leur remplissage comprend de nombreux fragments de mortier de chaux et de tuiles. Si au premier abord, ces structures font penser à des fosses de plantation d'arbres le long du chemin, plusieurs éléments contredisent cette hypothèse. Aucune trace semblable n'a été mise au jour de l'autre côté du chemin, le profil de leur creusement est resté parfaitement régulier et n'a pas été perturbé par des racines, une des fosses présente un premier remplissage de moellons calcaires. La fonction de ces fosses qui par leur position sont clairement liées au chemin reste donc inexpliquée.

Les recherches vont se poursuivre au niveau de la fosse d'extraction mais aussi sous les niveaux d'occupation du logis. Elles s'étendront ensuite au reste de la cour afin d'appréhender le fonctionnement et l'évolution de cette exploitation agricole.

Tous nos remerciements vont à Messieurs de Francquen, et de Dorlodot, propriétaire et exploitant du terrain.

### BIBLIOGRAPHIE

- LEFERT S., 2019. Havelange/Flostoy : la villa gallo-romaine de « Lizée », Signa, 8, p. 89-94.
- LEFERT S., 2020. Havelange/Flostoy : la villa gallo-romaine de « Lizée », Chronique de l'Archéologie wallonne, 28, p. 233-235.
- LEFERT S. & HANUT F., 2017. Le logis de la villa de « Lizée » (Havelange/Flostoy), Signa, 6, p. 69-74.
- Fig. 1 : Plan général du site (© archeolo-J).
- Fig. 2 : Vue aérienne de l'ouverture de 2022 (photo : J. Denet) recalée sur l'orthophoto de 2018 où sont visibles les vestiges du logis (© archeolo-J).
- Fig. 3 : Extrémité occidentale de la pièce d'angle avec le cailloutis extérieur, recoupés par trois fosses « de plantation » du chemin (© archeolo-J).
- Fig. 4 : Fond de dolium découvert à l'emplacement d'un des pieux de la clôture devant la façade du logis (© archeolo-J).
- Fig. 5 : Bac à chaux ayant servi à la préparation du mortier lors de la construction du logis (© archeolo-J).
- Fig. 6 : Coupe de la partie orientale de la fosse d'extraction (© archeolo-J).